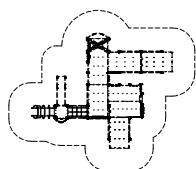
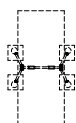


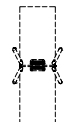
Oznaczenia na rysunku:



01_Urządzenie wielofunkcyjne:
Bugło zestaw zabawowy:8048



02_Potrójna huśtawka:
Bugło huśtawka: 8003



02_Potrójna huśtawka:
Bugło huśtawka: 8131



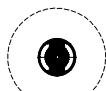
03_Huśtawka - kiwak czteroosobowy:
Bugło bujak: 5015



04_Kiwak sprężynowy Lis:
Bugło lis



09_Urządzenie interaktywne:
Educarium: Śpiewający słoń
10_Półkule - siedziska dla dzieci:
Safeplay



DOP_Karuzela integracyjna:
Bugło karuzela: 4067



DOP_Huśtawka integracyjna:

- granica obszaru objęta opracowaniem = teren inwestycji = obszar bilansowania
- granica działki 1221/24

MAŁA ARCHITEKTURA:

1. żagiel przeciwsłoneczny
2. słupek
3. tablica z regulaminem żagla

NAWIERZCHNIE:

- odtworzenie nawierzchni EPDM

- należy dowiązać się do istniejącej kolorystyki nawierzchni w miarę możliwości zminimalizować obszar niezbędny do budowy fundamentów, aby jak najmniejszym stopniu uszkodzić istniejącą nawierzchnię

- odtworzenie nawierzchni bezpiecznej HIC 150

- zabezpieczenie strefy korzeniowej drzew

UWAGA:
wyznaczając umiejscowienie słupów zweryfikować ich lokalizację w terenie poza strefą bezpieczną urządzenia istniejącego!!!

Wszystkie wymiary są podane w sposób przybliżony i wymagają weryfikacji na miejscu, przed rozpoczęciem jakichkolwiek prac budowlanych lub instalacji. Wszelkie niezgodności, zmiany lub rozwiązania alternatywne konsultować z projektantem. Rysunek bezwzględnie należy czytać wraz z pozostałymi elementami opracowania, stanowiącymi integralną część dokumentacji projektowej. Przed przystąpieniem do prowadzenia prac, wykonawca robót, winien dokonać pomiarów geodezyjnych, a następnie skonfrontować je z projektowanymi elementami głównie konstrukcji. Na tym etapie możliwa jest bowiem, korekta zaprojektowanych poziomów.

Nazwa obiektu budowlanego:	„Żagiel przeciwsłoneczny na placu zabaw na Błoniach” Działka nr 1221/24- obręb Miasto Puławy w Puławach.		
Inwestor:	Miasto Puławy Zarząd Dróg Miejskich w Puławach, ul. Skowieszyńska 51, 24- 100 Puławy		
Stadium:	Projekt budowlany	Data:	Podpis:
Projektant architektury:	mgr inż. arch. Michał Gdak nr upr. W/43/2009	Lipiec 2025	
Tytuł: PROJEKT ZAGOSPODAROWANIA TERENU - uszczegółowienie	Format: A4	Skala 1:200	Rys. nr: PZT-02